

Comité Technique Régional

4 décembre 2012



Crédit photo : Arnaud Bouissou/MEDDE

Présentation PRODIGE 3.2

La V3.2 de PRODIGE a pour objectif principal de rendre opérationnel le moissonnage par le GEOCATALOGUE et les autres catalogues tant sur les métadonnées que sur les services de visualisation et de téléchargement.

- Intégration de GEOSOURCE V2.7.3
- Réglage de l'interopérabilité CSW-2 et adéquation avec la norme 19115 et les champs INSPIRE

Téléchargement et covisualisation de données distantes

Domaine / Sous-domaine

Accueil Recherche Données Cartes Connexion Aide

plu

Type de ressource:

Options

Critères avancés

Mots-clés:

Organisation:

Catégorie:

Thèmes Inspire:

Domaine/Sous-domaine:

Données co-visualisables:

Données téléchargeables:

Représentation spatiale:

Échelle:

Catalogue: sigloireformation GeoBretagne

0 sélectionné(s)

- Espaces boisés classés - Morbihan**
Inventaire des espaces boisés classés issus des documents d'urbanisme (PLU) des communes du Morbihan en possession de la DDTM (il n'est donc pas exhaustif). Les documents d'urbanisme peuvent classer comme espaces boisés, les bois, forêts, parcs à conserver, à protéger ou à créer, qu'ils relèvent ou non du régime forestier, enclos ou non...
USAGE DES SOLS, ZONES DE GESTION, DE RESTRICTION OU DE RÉGLEMENTATION ET UNITÉS DE DÉCLARATION, FORÊT / RÉGLEMENT, ENVIRONNEMENT - PAYSAGE/ENVIRONNEMENT, L'ENVIRONNEMENT (ÉTUDE D'IMPACT, PARC NATUREL, PER, PPR, SAGE, SDAGE, SITE PROTÉGÉ, ZONE NATURELLE D'ÉQUILIBRE), DONNÉES VECTEUR, PATRIMOINE NATUREL, PLANNINGCADASTRE, ENVIRONNEMENT
- Espaces naturels sensibles (Zones de préemption) (29)**
Représentation surfacique des zones de préemptions "Espaces naturels sensibles" du Conseil général du Finistère au 1/5000ème ...
ESPACE NATUREL PROTÉGÉ, PLAN LOCAL D'URBANISME, ESPACE NATUREL SENSIBLE, ZP, ENS, ZONE DE PRÉEMPTION, PLU, ENVIRONNEMENT, SITES PROTÉGÉS, PRIMOINE NATUREL, PLANNINGCADASTRE, ENVIRONNEMENT
- Lots de parcs d'activités gérés par Coglais Communauté Marches de Bretagne**
Inventaire des lots de zones et parcs d'activités gérés par Coglais Communauté Marches de Bretagne. Principaux champs : ID_LOT = identifiant du lot NOM_LOT = numéro de lot dans son parc ID_PA = identifiant du parc d'activité CODCOM = numéro INSEE de la commune SURF_PA = superficie officielle AREA = superficie SIG DIV_GROU = Divisions ou regroupement ...
BRETAGNE, PAYS DE FOUGÈRES, COGLAIS MARCHES DE BRETAGNE, ZONES D'ACTIVITÉS, PARCS D'ACTIVITÉS, ZA, TERRAINS DISPONIBLES, LOT À VOCATION ÉCONOMIQUE, PARCELLE, ACTIVITÉS ÉCONOMIQUES, ENTREPRISES, FONCIER, USAGE DES SOLS, LIEUX DE PRODUCTION ET SITES INDUSTRIELS, ECONOMY
- Parcs et zones d'activités - Coglais Communauté Marches de Bretagne**
Inventaire des zones et parcs d'activités communales de Coglais Communauté Marches de Bretagne. Périmètres basés sur les zones des PLU liées à l'activité économique (urbanisation et extensions) : UA, 1AUA, U1, 1AUL, 2AUL). Périmètres englobant les lotissements à vocation économique gérés par Coglais Marches de Bretagne Principaux champs : ID_...
BRETAGNE, PAYS DE FOUGÈRES, COGLAIS MARCHES DE BRETAGNE, ZONES D'ACTIVITÉS, PARCS D'ACTIVITÉS, ZA, TERRAINS DISPONIBLES, ACTIVITÉS ÉCONOMIQUES, ENTREPRISES, FONCIER, USAGE DES SOLS, LIEUX DE PRODUCTION ET SITES INDUSTRIELS, ECONOMY
- Plan de Parc PNRA : Urbanisme**
La parc est impliqué dans les problématiques de l'urbanisme. L'une des orientations opérationnelles de la charte (2009-2021) est d'inscrire l'urbanisme dans un développement soutenable. ...
PARCELLES CADASTRALES, ZONES DE GESTION, DE RESTRICTION OU DE RÉGLEMENTATION ET UNITÉS DE DÉCLARATION, USAGE DES SOLS, BRETAGNE, FINISTÈRE, PNRA, PARC NATUREL RÉGIONAL D'ARMORIQUE, PNR ARMORIQUE, PLAN DE PARC, URBANISME, URBANISATION, PLANIFICATION, PLU, URBANISME, PLANNINGCADASTRE
- Plans locaux d'urbanisme (PLU) zonages assemblés à grande échelle - 053**
Assemblage des zonages des PLU approuvés, numérisés selon les dispositions du cahier des charges de livraison de données localisées numériques appliqué au niveau régional. (r_plu_zonage_s_053) ...

Assemblage des documents d'urbanisme du Morbihan

Plans locaux d'urbanisme (PLU) zonages assemblés à grande échelle - 053

Télécharger Co-visualiser Vider

Coglais Communauté Marches de Bretagne

Coglais Communauté Marches de Bretagne

Parc Naturel Régional d'Armorique

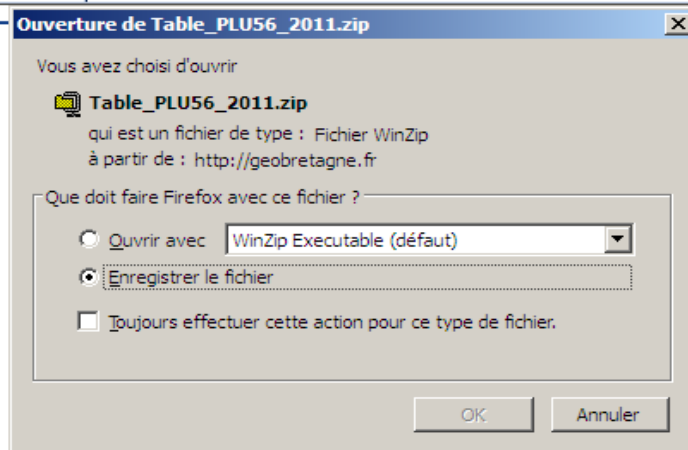
Téléchargement distant

Téléchargement des données du panier

Données distantes

Données en téléchargement libre

Couche carto	Informations	Liens
Assemblage des documents d'urbanisme du Morbihan	Identifiant Géosource: 48705	(WWW:LINK-1.0-http--link) (WWW:LINK-1.0-http--link) http://geobretagne.fr/geoserver/d56/wfs?service=wfs&version=1.0.0&request=getfeature&typename=d56:Table_PLU56_2011&outputformat=shape-zip (WWW:DOWNLOAD-1.0-http--download)



Co-visualisation

Logo of the Ministry of Ecology, Sustainable Development and Energy (France) and the Prefecture of the Pays de la Loire.

Co-visualisation du panier

SIGLOIRE

Map interface showing a map of Brittany (Bretagne) and Pays-de-la-Loire. The map displays various ZNIEFF (Natura 2000) sites, including Type 1 and Type 2 sites, and administrative boundaries. The map is titled "SIGLOIRE" and shows the region "BRETAGNE" and "PAYS-DE-LA-LOIRE".

Situation

Localiser

Départements: Premières lettres

EPCI par département: Premières lettres

Communes par département: Premières lettres

Sections: Premières lettres

localiser

Légende

- Tous les thèmes
- ZNIEFF de type II 2ème génération en Pays de la L
- ZNIEFF2
- ZNIEFF de Type 1 en Bretagne
- ZNIEFF de type I 2ème génération en Pays de la L
- couches administratives


Map scale: $\approx 1 / 150\,000$

Map controls: Zones favorites, search, zoom, pan, etc.

PRODIGE V3.2

Une interface plus ergonomique avec accès à l'ensemble des champs de la norme iso 19115 et les champs INSPIRE

01 - Régional (Pays de la Loire) / CETE de l'Ouest

Accueil Recherche Données Cartes Cartes personnelles Administration Déconnexion Aide 

Editeur de métadonnée

Type de fiche | Affichage | Sauver | Sauver et valider | Sauver et fermer | Modif. mineure | Réinitialiser | Annuler

Identification

Titre: Départements simplifiés

Résumé: Départements simplifiés pour vue globale

Type de ressource: Série de données

Format (encodage):



Sources en ligne

Ressource en ligne

Adresse Internet: <http://carto.geopal.alkante.com/cgi-bin/mapservwfs?>

Protocole: OGC-WFS Web Feature Serv

Aperçus

 thumbnail  large_thumbnail

Ajouter | Supprimer la sélection

Ressources associées

Suggestions

Rapport de validation

Aide

Résumé

Court résumé explicatif du contenu des ressources
Court résumé descriptif du contenu du jeu de données. Cet attribut est du type PT_FreeText et est géré dans la classe du même nom.

Exigence INSPIRE :

- o Cet élément doit fournir un bref résumé narratif du contenu de la ressource.
- o Cet élément est une chaîne de caractères obligatoire (texte libre) et ne doit pas être répété.

Recommandations :

- o Il est attendu un texte significatif décrivant la ressource. Tout texte vide (ensemble de caractères d'espace) ou de type « Non renseigné », ... ne permet pas de satisfaire l'obligation INSPIRE.
- o Le résumé devrait contenir une définition officielle quant quand elle existe, ou une définition commune, afin de rendre le contenu de la ressource compréhensible par l'utilisateur. La référence d'un texte législatif ou réglementaire n'est pas suffisante. Pour un producteur, il s'agit en particulier de définir au mieux l'information ou le phénomène représenté dans la donnée. On va donc y trouver des éléments de définition de la

PRODIGE V3.2

Le moissonnage par le géocatalogue

[Voir fiche](#) [Prévisualiser](#) [Télécharger](#) [Site Web](#)



Gironde : Localisation des stations d'épuration (STEP)

Gironde : Localisation des stations d'épuration (STEP)

Catalogue de provenance : pigma

Propriétaire(s) de la donnée : Direction Départementale des Territoires et de la Mer de la Gironde

[Voir fiche](#) [Prévisualiser](#) [Télécharger](#) [Site Web](#)

Web
ISO
OGC
Serv
CAT



Stations d'épuration du département de l'Yonne

Couches des stations d'épuration des eaux usées domestiques (par différence avec les stations d'épuration des eaux industrielles). Objets géographiques : points

Catalogue de provenance : ADELIE

[Voir fiche](#) [Prévisualiser](#) [Télécharger](#) [Site Web](#)

Web
ISO
OGC
Serv
CAT



Stations d'épuration localisées ponctuellement du département de la Mayenne - 053

Stations d'épuration des eaux usées domestiques (par différence avec les stations d'épuration des eaux industrielles, localisées ponctuellement du département de la Mayenne (n_asst_step_p_053)

Catalogue de provenance : sigloire

Propriétaire(s) de la donnée : Direction Départementale des Territoires de la Mayenne

[Voir fiche](#) [Prévisualiser](#) [Télécharger](#) [Site Web](#)

Web
ISO
OGC
Serv
CAT

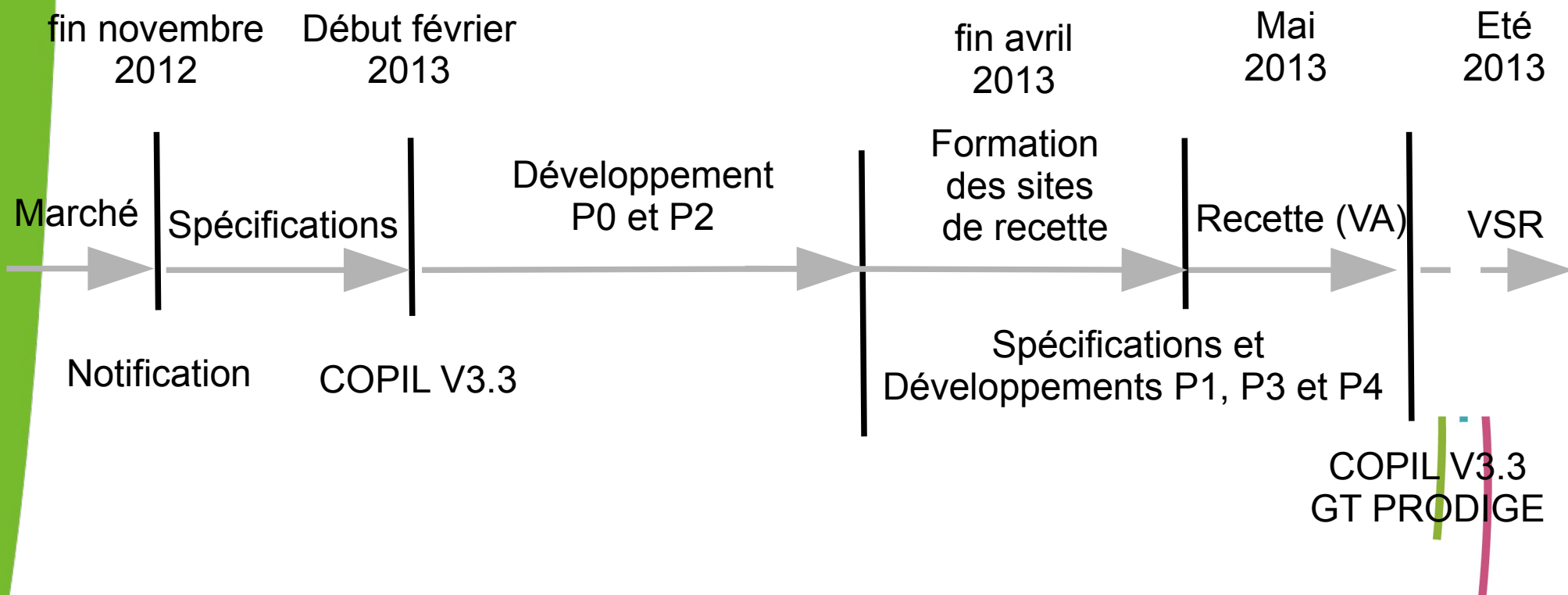
PRODIGE V3.2

- Ouverture des données au-delà des services de l'Etat :
 - **un accès sans authentification pour le grand public : le sous-domaine GRAND PUBLIC**
 - **un accès particulier pour les partenaires publics : le sous-domaine AUTORITES PUBLIQUES**

PRODIGE 3.3 - contenu

- P0 : Corrections de bugs et améliorations fonctionnelles et ergonomique (liste issue des remontées des usagers sur ADULLACT)
- P1 : améliorations des modules Requête et jointure et carte personnelle
- P2 : intégrations des normes OCG dernière génération (WMS, WMTS, WMSC) pour une interopérabilité accrue avec le Géoportail3
- P3 : stockage des données 3D (pas de cartographie)
- P4 : Dépôt de données volumineuses via l'interface

Planification PRODIGE V3.3



Formations 2012

- Formation de passage V3.1 à V3.2
 - **8 personnes formées**
- Formation administrateurs de données en région.
 - **7 personnes formées**
- Annulation des formations utilisateurs dans tous les départements et sur la région faute de candidats. (6 sessions de prévues + 1 admin en Sarthe)
 - **Quels besoins pour 2013 ?**
 - **Quelle offre ?**



Liberté • Égalité • Fraternité
RÉPUBLIQUE FRANÇAISE

Formation 2013

- Une formation complète au niveau national : pour de nouvelles régions et de nouveaux administrateurs de sites suite à des mutations
- Une formation pour préparer la recette V3.3 : 12 places à Nantes
- Pour passage V3.2 à V3.3 : formation ou club administrateurs ?

FIN

