

Comité Technique Régional sur INSPIRE

15/11/2011

Nantes

Méthodologie de recueil d'information dans le cadre d'un diagnostic INSPIRE



Liberté • Égalité • Fraternité
RÉPUBLIQUE FRANÇAISE

PRÉFET DE LA RÉGION
PAYS DE LA LOIRE



La démarche inspire en pays de la Loire

- Opération visant à permettre à tous les acteurs publics en Pays de la Loire, à se mettre en conformité avec les obligations de la Directive INSPIRE.
 - partage des données entre les acteurs en conformité avec les règles d'interopérabilité en vigueur
 - valorisation au niveau national, des données régionales au sein du Géocatalogue et du Géoportail

Contenu de la démarche

- Formations des géomaticiens
- Diagnostic régional
- Sensibilisation des décideurs territoriaux

- et :
- Accompagnement des groupes de travail thématique (Biodiversité, SIGLOIRE, Cahier des charges de création de donnée, ...)
- Accompagnement global du programme et actualisation du diagnostic

- Établir un diagnostic de conformité INSPIRE
 - Établir un état des lieux des données existantes
 - Mesurer les écarts à la conformité INSPIRE
 - Établir un plan d'action pluriannuel
- Mobiliser les acteurs
 - Information, Formation
 - Recueil d'information (questionnaire)

- Basée sur les préconisations de rapportage INSPIRE
- Recueil des informations par l'intermédiaire d'un questionnaire
- Traitement des informations par IGN Conseil
- Constitution d'une base de données
- Calcul des indicateurs
- Rédaction d'un diagnostic et d'un plan d'action

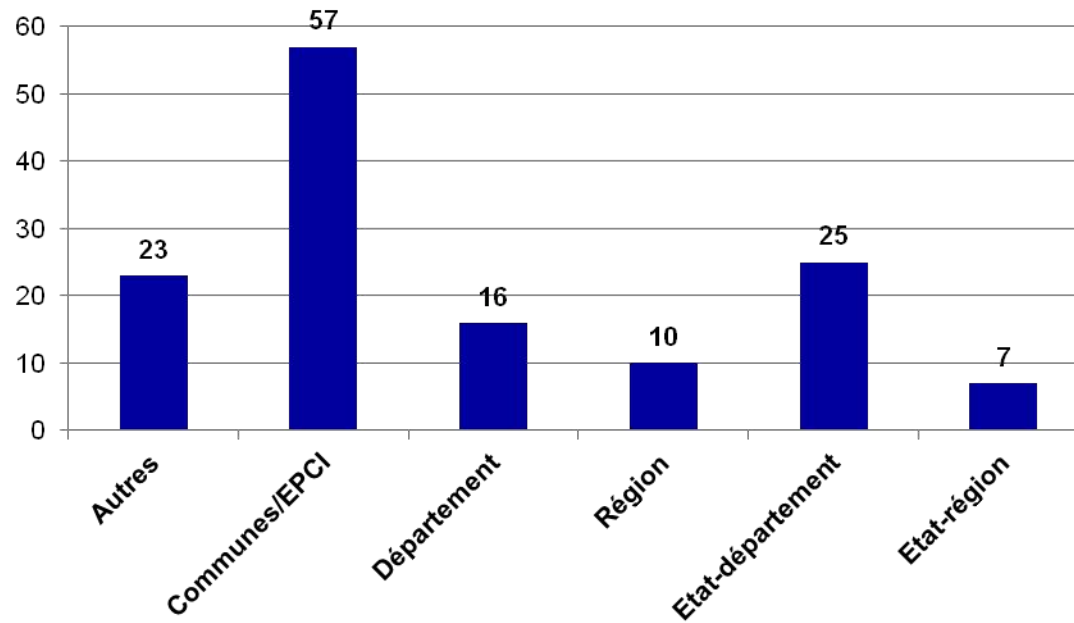
Rapportage INSPIRE : données

Member State	Indicator set	Indicator	Metadata		Data Sets		Services			
			Existence	Complian	Extend	Complian	MD Acces	DS Acces	Use	Complian
		Indicator Name	MDi1	MDi2	DSi1	DSi2	NSi1	NSi2	NSi3	NSi4
		Indicator Value	92%	20%	0%	0%	67%	16%	46 310 652	1%
		Numerator	594	127	0	0	431	70	7 363 393 645	2
		Denominator	643	643	0	431	643	431	159	159
Spatial Data Sets										
All Annexes		SubInd. Name					NSi1.1			
		SubInd. Value					100%			
		Numerator					431			
		Denominator					431			
Annex I		SubInd. Name	MDi1.1	MDi2.1	DSi1.1	DSi2.1				
		SubInd. Value	100%	51%	0%	0%				
		Numerator	71	36	0	0				
		Denominator	71	71	0	71				
Annex II		SubInd. Name	MDi1.2	MDi2.2	DSi1.2	DSi2.2				
		SubInd. Value	100%	98%	0%	0%				
		Numerator	48	47	0	0				
		Denominator	48	48	0	48				
Annex III		SubInd. Name	MDi1.3	MDi2.3	DSi1.3	DSi2.3				
		SubInd. Value	100%	13%	0%	0%				
		Numerator	312	41	0	0				
		Denominator	312	312	0	312				

Rapportage INSPIRE : services

Spatial Data Services										
All services			SubInd. Name	MDi1.4	MDi2.4			NSi1.2	NSi3	NSi4
			SubInd. Value	77%	1%			0%	46 310 652	1%
			Numerator	163	3			0	7 363 393 645	2
			Denominator	212	212			212	159	159
Discovery services			SubInd. Name						NSi3.1	NSi4.1
			SubInd. Value						9 548 602	100%
			Numerator						9 548 602	1
			Denominator						1	1
View services			SubInd. Name						NSi3.2	NSi4.2
			SubInd. Value						46 543 323	1%
			Numerator						7 353 845 043	1
			Denominator						158	158
Download services			SubInd. Name						NSi3.3	NSi4.3
			SubInd. Value						0	0%
			Numerator						0	0
			Denominator						0	0
Transformation services			SubInd. Name						NSi3.4	NSi4.4
			SubInd. Value						0	0%
			Numerator						0	0
			Denominator						0	0
Invoke services			SubInd. Name						NSi3.5	NSi4.5
			SubInd. Value						0	0%
			Numerator						0	0
			Denominator						0	0

- 132 géomaticiens formés
- 6 sessions de formation
 - 1 session par département
 - 1 session régionale mixte

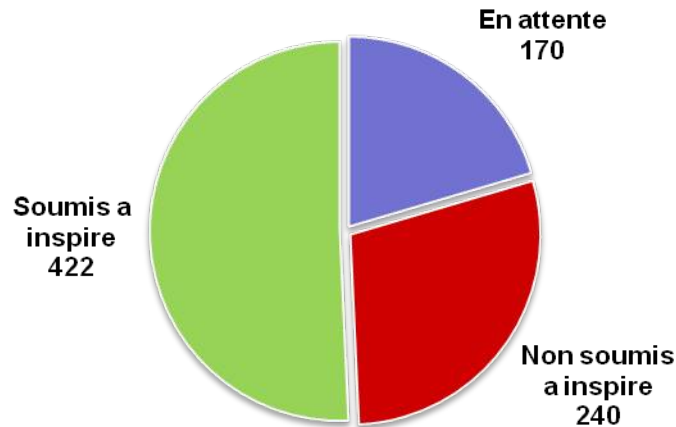


- Utilisation d'un questionnaire
 - Pré-rempli à partir de SIGLoire
 - Envoyé aux producteurs pour complétion

contact		neil.quion@ign.fr		didier.bouteloup@ign.fr									
CODE COULEUR:		Information à saisir par les structure partenaire		Information à compléter par l'IGN CONSEIL									
DESCRIPTION											METADONNEES		
ID	Identifiant INSPIRE	Dénomination de la donnée	Description succincte	Ces données sont elles soumises à la directive Inspire?	Si non Pourquoi?	Si oui à quelle annexe rattacher ces données?	Si oui à quel thème rattacher ces données?	Quel en est le producteur ou Gestionnaire ?	Cette données est elle produite par un autre organisme?	Les metadonnées ont-elles été saisies ?	Les metadonnées ont-elles été publiées ?	Les metadonnées sont-elles conformes à Inspire	
1		Lycées des Pays de la Loire	Localisation des Lycées publics et privés en région Pays de la Loire	Oui		II	6	Région Pays de la Loire		Oui	Oui	non	
2		Zones humides en Pays de la Loire	La donnée géographique « zones humides » présente un inventaire (non exhaustif) des zones humides	Oui		II	2	Forum des Marais Atlantiques	Non	Oui	Oui	non	
3		Echangeurs	Tracé des bretelles des échangeurs du réseau routier DIR Ouest, numéro échangeur, numéros bretelles, longueurs bretelles (terrain et Visage)	Oui		I	7	DIR/SIGPSIMOD		Oui	Oui	Oui	
4		Périmètre des Forêts publiques gérées par l'ONF	Contours des forêts publiques de la région Pays de la Loire relevant du régime forestier: terrains domaniaux et communaux; y compris les terrains qui ne sont	Oui		II	2 4	Office National des Forêts		Oui	Oui	non	
5		Avis d'une nicheuse patrimoniale	Liste, par commune, des espèces oiseaux nicheurs ayant un intérêt patrimonial fort et se reproduisant sur le territoire communal.	Oui		II	15	Coordination régionale LPO Pays de la Loire		Oui	Oui	non	

- Les données sont elles soumises à INSPIRE ?
- Validation des annexes – thèmes INSPIRE
- Évaluation de la conformité (métadonnées, données, services)

832 sources de données analysées



Base de données des résultats



Diagnostic IGN Conseil 2011

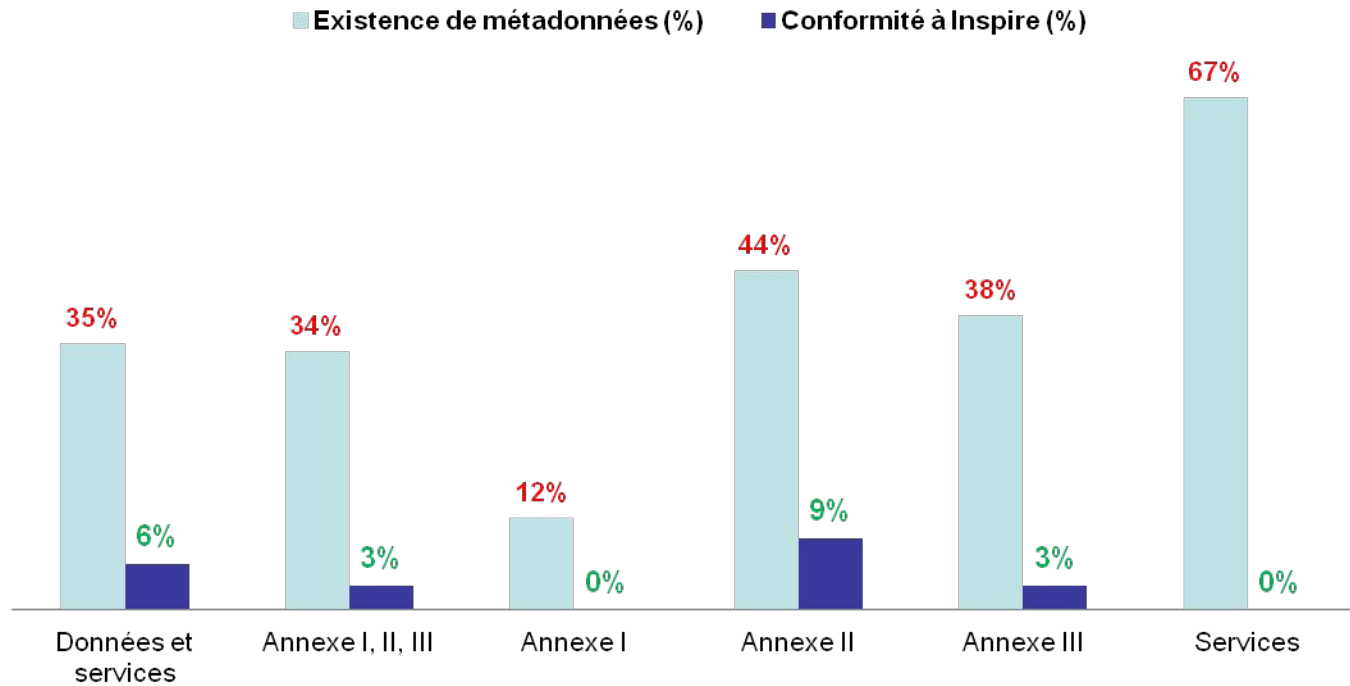


Le portail géographique des Pays de la Loire

Accueil	SELECT DISTINCTROW indicateur_inspire_2011.* FROM indicateur_inspire_2011 WHERE Annex LIKE '%%' AND Num_Dep LIKE '%%' AND Competence LIKE '%%' ORDER BY Annex							
Visualiser								
Données	Annexe :		%%					
Services	Département		%%					
Calculer les indicateurs	Compétence		%%					
Sélectionner selon un critère	Annexe	Theme	Structure	Serie de données	Compétence	Département	Métadonnées	MD Compliance
Documentation								
Texte officiel	I	7	Syndicat Mixte du canton des Sables d'Olonne	Reseau de transport urbain TUSCO	Autres	85	-	-
MDi1	I	8	DDT53	r_plu_presc_l_053	Etat-departement	53	-	-
MDi2	I	8	DDT72	N_OUVRAGE_RETENUE_P_072	Etat-departement	72	-	-
DSi2	I	8	DDT72	N_COURS_EAU_CONDITION_L_072	Etat-departement	72	-	-
NSi1	I	8	DDT72	N_REPARTEAUX_BV_ZINF_S_072	Etat-departement	72	-	-
NSi2	I	8	DDTM 85	Ouvrages Cascade	Etat-departement	85	oui	-
	I	8	DDTM 85	Cours d'eau BCAE (Bonnes conditions agricoles et environnementales)	Etat-departement	85	oui	-
	I	8	Institution Interdepartementale du Bassin de la Sarthe	Localisation des ouvrages hydrauliques inventories sur les cours d'eau par les Commissions locales de l'eau des SAGE de l'Huisne et de la Sarthe Amont,	Autres	72	-	-
	I	8	LA ROCHE SUR YON AGGLOMERATION	Inventaire des cours d'eau	Communes	85	-	-
	I	8	DDT53	r_plu_perim_info_s_053	Etat-departement	53	-	-
	I	8	DDT53	r_zrr_r_r52	Etat-departement	53	-	-
	I	8	DDT53	r_afr_s_r52	Etat-departement	53	-	-
	I	7	Syndicat Mixte du canton des Sables d'Olonne	Liaisons douces	Autres	85	-	-
	I	7	Syndicat Mixte du canton des Sables d'Olonne	Voirie accessible PMR	Autres	85	-	-
	I	8	Communaute de Commune du Bocage Mayennais	Berge	Communes	53	-	-
	r	8	Communaute de Commune du	Bande riveraine	Communes	53	-	-

Calcul des indicateurs INSPIRE

Suivi de la mise en œuvre des exigences en matière de métadonnées (Pays de Loire)



Plan d'action

