



# Comité technique régional

## *Numérisation des servitudes d'utilité publique*





# Numérisation des servitudes d'utilité publique

## Code de l'urbanisme :

- ▶ L'Etat collecte les informations et conserve les documents notamment pour porter à la connaissance des communes (ou de leurs groupements) les informations nécessaires à l'exercice de leurs compétences en matière d'urbanisme (L 121-2 et R 121-2)
- ▶ Le représentant de l'Etat est tenu de mettre le maire (ou le président de l'EP compétent) en demeure d'annexer au PLU les servitudes d'utilité publique affectant l'utilisation du sol (L 126-1)

## Décision CAR (juillet 2011) :

- ▶ Les services de l'Etat en région ont à recenser toutes les servitudes d'utilité publique dont ils sont gestionnaires ou tutelles et réunir leurs arrêtés, afin de préparer la dématérialisation qui sera prise en charge par la DREAL et les DDT(M).





# Numérisation des servitudes d'utilité publique

## Servitude d'utilité publique :

- ▶ limitation administrative au droit de propriété  
(liée à la notion de service public, de travaux publics, ou d'activité d'intérêt général)
- ▶ instituée par un acte administratif
- ▶ déterminée par
  - un générateur (entité générant une servitude sur l'espace environnant)
  - une assiette (champ spatial où s'applique la servitude)
- ▶ une soixantaine de catégories de SUP, réparties autour de 4 grands groupes
  - conservation du patrimoine
  - utilisation de ressources et équipements
  - défense nationale
  - salubrité et sécurité publiques





GEOSUP V 1.5.2

Fichier Affichage Servitudes ?

Général

**Commune**  
LAVAL(53130) Changer

**Servitudes**  
 Activer les filtres Paramétrer...

(A) (G) (AC1) Château de Laval

Visualiser    Modifier    Supprimer  
Créer    Créer même catégorie (AC1)

**(AC1) Château de Laval**

SUP (AC1) Château de Laval  
 SUP COM Liens servitude-commune  
 G Château de Laval  
 P Périmètre de protection de 500 m

Ajouter Générateur et Assiette(s) associés    Supprimer les objets graphiques  
 Assembler générateurs (polygones)    Zoomer générateurs  
 Zoomer assiettes

Commune LAVAL (53130)  
 Servitude

Etat

Projection Lambert 93 (EPSG:2154) - Coordonnées (418516.29 ; 6781908.76)

La servitude : acte + générateur + assiette

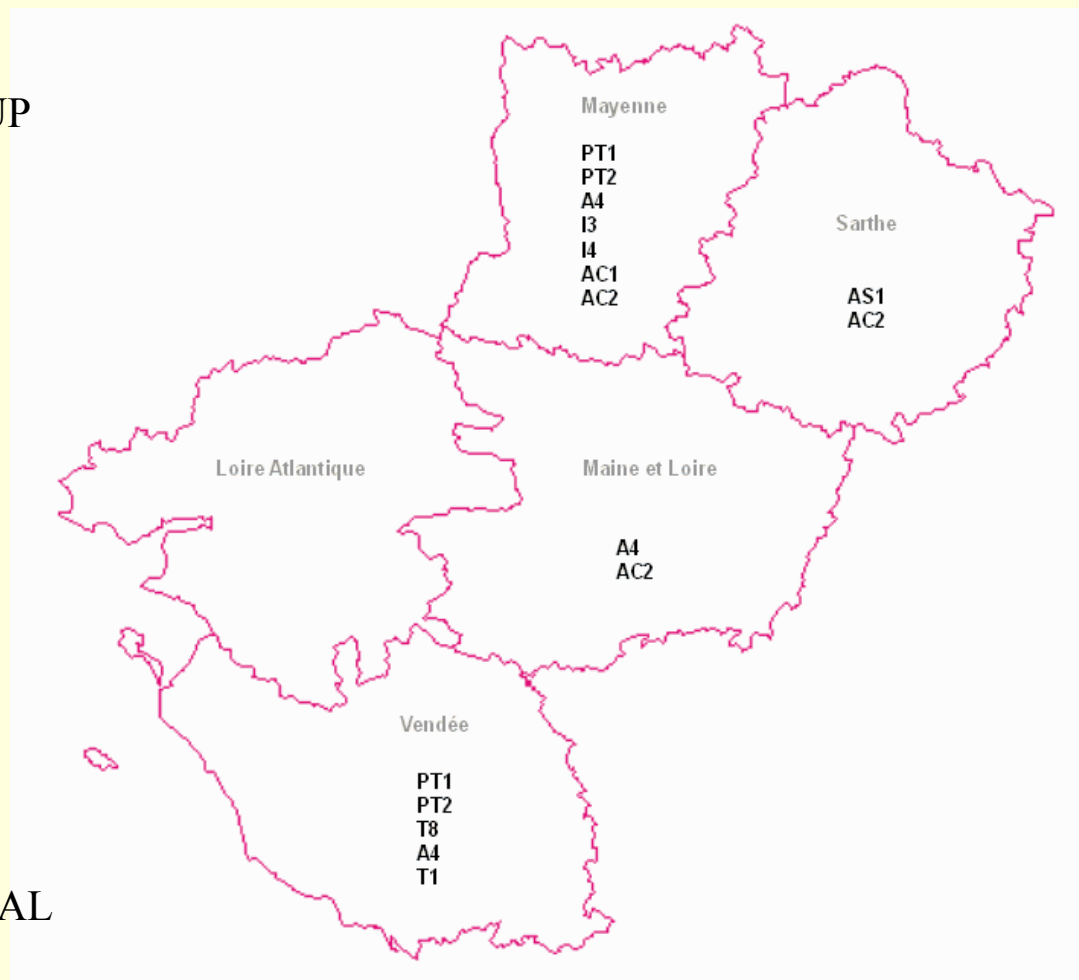
Le générateur : le château

L'assiette : périmètre de 500m



# Numérisation des servitudes d'utilité publique

1er chantier de numérisation des SUP  
en Pays de la Loire (2009-2011)



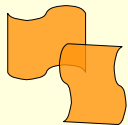
maitrise d'ouvrage DREAL  
documents source DDT(M) et DREAL



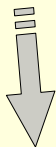
# Numérisation des servitudes d'utilité publique

## Mise en oeuvre de la décision CAR :

Les services gestionnaires de SUP vont être sollicités pour



- collecter les actes instituant les SUP
- en fournir des copies à la DREAL des Pays de la Loire



La DREAL conduira le chantier de numérisation des SUP

- en association avec les 5 DDT(M)
- avec des moyens adaptés selon les masses de SUP à traiter



Les fichiers numérisés seront reversés aux services d'origine et feront l'objet d'une validation.